



PRESENTACIÓN EJECUTIVA

Censo de Población y Vivienda 2020



PRESENTACIÓN

El **Instituto Nacional de Estadística y Geografía (INEGI)**, responsable de generar la información de Interés Nacional, llevará a cabo el **Censo de Población y Vivienda**.

Del 2 al 27 marzo de 2020.



BASES PARA LA COORDINACIÓN Y COLABORACIÓN

Se publicó el 14 de octubre del 2019 en el **DOF el Acuerdo** para la **coordinación, participación y colaboración** en la organización y levantamiento del **Censo de Población y Vivienda 2020**.



CENSO DE POBLACIÓN Y VIVIENDA

Es un **conteo de todas las personas y viviendas del país** en un momento determinado.

Recaba sus **principales características** y su distribución en el territorio.



CARACTERÍSTICAS ESENCIALES DEL CENSO



Enumeración individual: Las características de cada persona y cada vivienda son registradas.



Simultaneidad: La información del Censo se refiere a un momento cronológico.



Universalidad: Todos los residentes deben ser contabilizados.



Periodicidad: El Censo se realiza cada 10 años.



Metodología conforme a las **recomendaciones de Naciones Unidas**

OBJETIVO PRINCIPAL

Producir información actualizada sobre la **dimensión, estructura y distribución espacial** de la **población**, así como de sus **principales características socioeconómicas y culturales**.

Obtener la **cuenta de viviendas** y algunas de sus **características**.

125 años de tradición censal en México



OTROS OBJETIVOS

•Apoyar la toma de decisiones de los sectores público, privado y social.

•Proporcionar información para contribuir al conocimiento de la realidad nacional.



SECTOR PÚBLICO



SECTOR PRIVADO



SECTOR SOCIAL

UTILIDAD DE LA INFORMACIÓN


PRODUCIR:



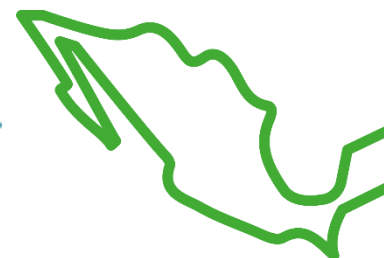
información estadística que sirva de insumo



para focalizar poblaciones de interés



para la **planeación, organización y ejecución** de políticas públicas



en los tres niveles de gobierno

USO DE LA INFORMACIÓN

Información
vigente
durante una
década



Distribución de recursos (Ley de Coordinación Fiscal).



Conformación de distritos electorales (Ley General de Instituciones y Procedimientos Electorales).



Medición de la Pobreza (Ley de Desarrollo Social).



Delimitación de Zonas Metropolitanas como parte del ordenamiento territorial.

USO DE LA INFORMACIÓN



Medición y monitoreo de los avances del país con respecto a los **Objetivos de Desarrollo Sostenible**.



Seguimiento a compromisos internacionales sobre **Derechos Humanos**.



Insumo para las **proyecciones de población**.

UNIVERSALIDAD

Se censa a todas las personas que residen en México.

Incluye población en:

- Viviendas particulares
- Viviendas colectivas (cárceles, asilos, etc.)
- Sin vivienda
- Personal del Servicio Exterior Mexicano.



CENSO EN EL LUGAR DE RESIDENCIA

Se censa a las personas en la vivienda donde residen habitualmente.



CAPTACIÓN DE LA INFORMACIÓN

Entrevista directa con dispositivos de cómputo móviles.

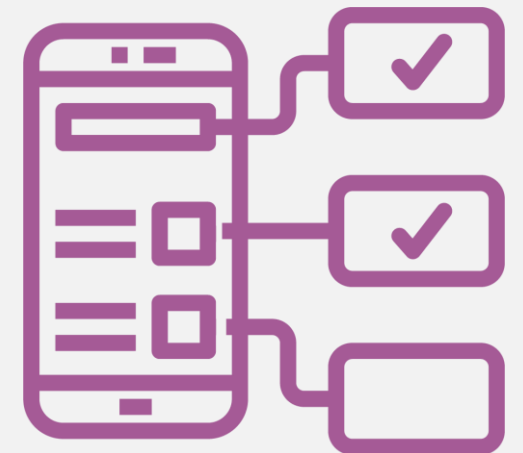
Métodos complementarios:



Autoenumeración por Internet.



Entrevista asistida por teléfono.






01

CUESTIONARIOS Y TEMÁTICA

CUESTIONARIOS PARA LA POBLACIÓN



- **Básico**


para la enumeración exhaustiva, con 38 preguntas.



- **Ampliado**

para una muestra probabilística, 103 preguntas, que incluyen todas las del básico.

CUESTIONARIOS COMPLEMENTARIOS



- **De Alojamientos de Asistencia Social**

Cerca de 5 mil establecimientos, 91 preguntas
Informante: Autoridad del alojamiento.

- **De localidad**

Localidades de menos de 2,500 habitantes, 45 preguntas.
Informante: Autoridad local.

- **Del entorno urbano**

Manzanas en localidades de 2,500 o más habitantes, 23 preguntas.
Captación por observación.

CUESTIONARIO BÁSICO

POBLACIÓN

- Estructura por edad y sexo
- Parentesco, situación conyugal
- Migración
- Fecundidad y mortalidad
- Etnicidad (población indígena y afrodescendiente)
- Discapacidad
- Religión
- Servicios de salud
- Educación
- Condición de actividad

VIVIENDA

- Características constructivas
- Acceso al agua
- Electricidad
- Instalaciones sanitarias y saneamiento
- Disponibilidad de algunos bienes electrodomésticos y para transporte
- Tecnologías de la información



CUESTIONARIO AMPLIADO

Muestra probabilística de **4 millones de viviendas**.

Profundiza en temas de:

- Servicios de salud
- Discapacidad
- Educación, entre otros.



Cuestionario básico



65
preguntas





02

INFORMANTE ADECUADO

INFORMANTE ADECUADO

- **Persona de 18 años o más**
- La jefa o el jefe de la vivienda

Residente de la vivienda y que conozca los datos de sus ocupantes.



IDENTIFICACIÓN DEL PERSONAL DEL INEGI

- **Credencial** con fotografía y holograma.
- **Uniforme** oficial con el logotipo del Instituto.

Para verificar la identidad del personal o aclarar cualquier duda sobre el Censo, la población puede:

Comunicarse al número gratuito: **800 111 46 34**
Escribir al correo: **atención.usuarios@inegi.org.mx**
Consultar el sitio de internet: **censo2020.mx**



CONFIDENCIALIDAD DE LA INFORMACIÓN



Por ley, el INEGI está obligado a guardar la confidencialidad de los datos que proporcionen los informantes.

Las respuestas sólo se utilizarán con fines estadísticos.

Todos los datos se presentan agregados.

No se podrá identificar nominalmente a los informantes.



03

NUMERALIA

NUMERALIA NACIONAL

Cobertura

En **4 semanas**, se recorrerán los **2 465 municipios** del país que en su conjunto cubren los casi **2 millones de km²** del territorio nacional.

Cerca de 100 mil km² por día



Más que la superficie del estado de **Nuevo León**

NUMERALIA JALISCO

Cobertura

En Jalisco se recorrerán los **125 municipios** del Estado que en su conjunto cubren los más de **80 mil km²** del territorio.

Cerca de 4 mil km² por día



NUMERALIA

Cobertura



Se censarán, casi **2 millones**
de viviendas diarias

NUMERALIA NACIONAL

Estructura operativa



Cerca de **13 veces**
la plantilla regular
del INEGI



Casi **2 veces**
la capacidad del
Estadio Azteca



Más de 280
en promedio
por entidad

NUMERALIA JALISCO

Estructura operativa



Casi equivalente a la
Población total
del municipio de
Unión de Tula



Lo que equivale a la
**capacidad
total** del
Auditorio Telmex




De las cuáles
290 se ubicarán
en la Zona
Metropolitana de
Guadalajara

PANORAMA DEMOGRÁFICO NACIONAL

La planeación estima cerca de **127 millones de residentes** en el país.
El Censo 2020 nos dará la cifra real.

49%



51%



FECHAS DE LOS OPERATIVOS DE RECOLECCIÓN

- **Censo**
2 al 27 de marzo de 2020.
- **Verificación de cobertura**
28 de marzo al 10 de abril de 2020.
- **Encuesta de posenumeración**
27 de abril al 8 de mayo de 2020.



04

APOYOS

LA PARTICIPACIÓN DE LA SOCIEDAD

El Censo requiere la participación y apoyo de toda la sociedad.

- Población:
 - Recibir a los entrevistadores
 - Responder el cuestionario
- Instituciones públicas y privadas:
 - Promocionar el censo
 - Proporcionar los apoyos materiales.



APOYOS DE LA SOCIEDAD Y LAS AUTORIDADES



- **Difundir** el Censo entre su personal a través de los medios disponibles.
- **Facilitar oficinas y mobiliario.** Agosto 2019 a junio 2020.
- **Proveer aulas** para la capacitación. Septiembre 2019 a febrero 2020.

censo2020.mx





¡GRACIAS!

